



**КОМИТЕТ ИМУЩЕСТВЕННЫХ ОТНОШЕНИЙ  
АДМИНИСТРАЦИИ ПЕРМСКОГО МУНИЦИПАЛЬНОГО ОКРУГА**

**РЕШЕНИЕ**  
о размещении объектов № 1451

Пермский край  
Пермский округ

31.05.2024

Комитет имущественных отношений администрации Пермского муниципального округа разрешает Акционерному обществу «Газпром газораспределение Пермь» (ИНН 5902183841, ОГРН 2125902017723, почтовый адрес: 614000, г. Пермь, ул. Петропавловская, 43)

размещение объекта «газопровод давлением до 1,2 Мпа, для размещения которого не требуется разрешения на строительство»

на землях государственная собственность на которые не разграничена.

на срок 1 год.


Местоположение: Пермский край, Пермский муниципальный округ, д. Петровка, ул. Новоселов, к дому 8б.

Приложение: схема предполагаемых к использованию земель или части земельного участка.

Особые условия использования:

1. При размещении объекта учесть параметры ширины проезда улично-дорожной сети, во избежание сужения полосы отвода дороги.
2. Получение разрешения на производство земляных работ.

Заместитель председателя комитета

  
(подпись, печать)

М.В. Королева



# Схема предполагаемых к использованию земель или части земельного участка

Объект: Газопровод давлением до 1,2 Мпа, для размещения которого не требуется разрешения на строительство  
 Местоположение: расположенных по адресу: Пермский край, м.о. Пермский, д. Петровка, ул. Новоселов, к дому 86

Каталог координат, м

Площадь земель или части земельного участка, кв.м.: 272

Категория земель: земли населенных пунктов

Вид разрешенного использования: -

Описание границ смежных землепользователей:

От точки н1 до точки н4 - земельный участок с кадастровым номером 59:32:1410001:429

От точки н4 до точки н5 - земельный участок с кадастровым номером 59:32:1410001:1375

От точки н5 до точки н8 - земельный участок с кадастровым номером 59:32:1410001:5593

От точки н8 до точки н12 - земельный участок с кадастровым номером 59:32:1410001:121





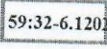


От точки н12 до точки н15 - земельный участок с кадастровым номером 59:32:1410001:5591

От точки н15 до точки н17 - земельный участок с кадастровым номером 59:32:1410001:251

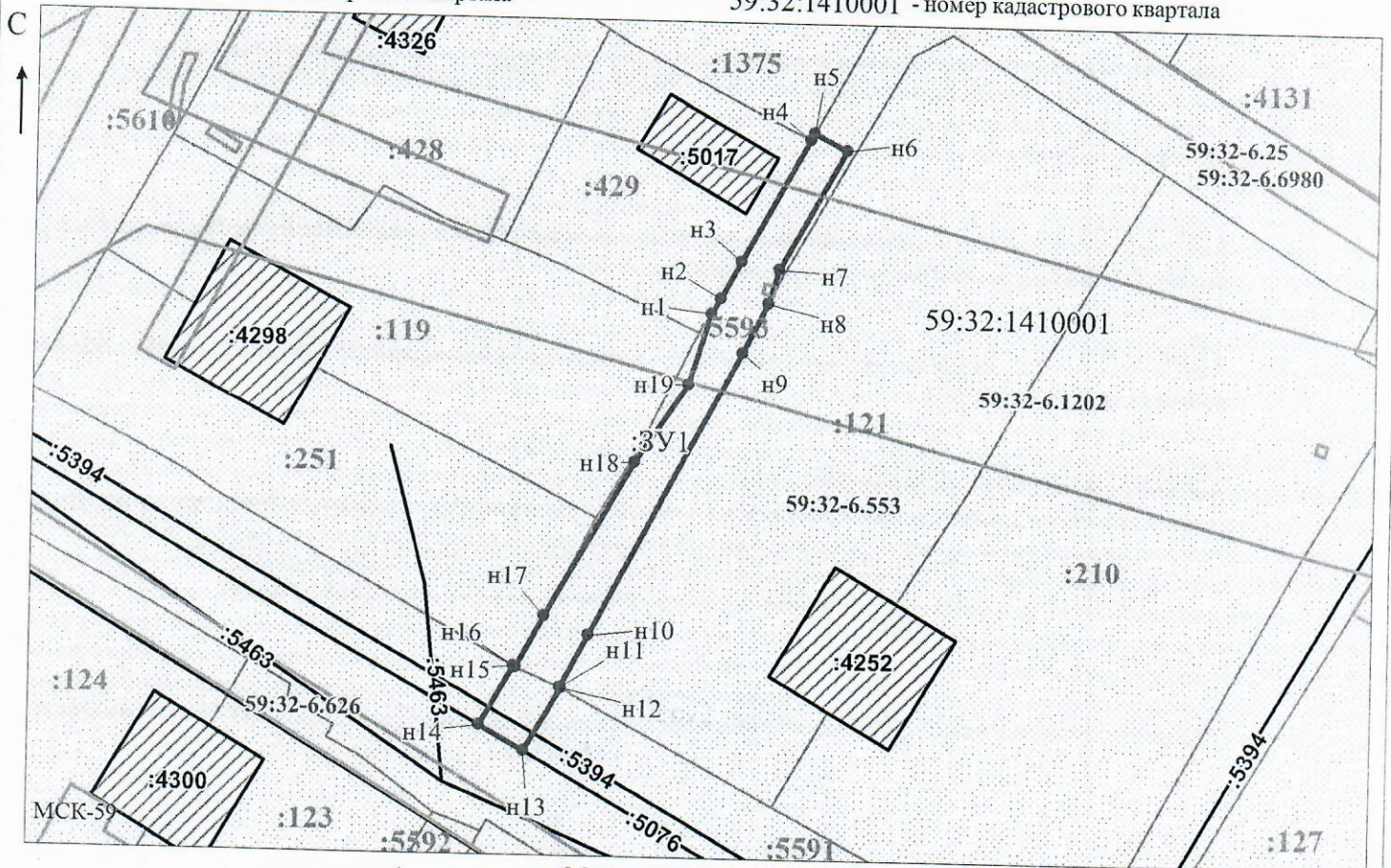
От точки н17 до точки н1 - земельный участок с кадастровым номером 59:32:1410001:5593

№ точки границы	X	Y
н1	508880.42	2211066.19
н2	508881.90	2211067.11
н3	508885.51	2211069.07
н4	508897.46	2211075.56
н5	508898.21	2211075.97
н6	508896.46	2211079.14
н7	508884.81	2211072.72
н8	508881.44	2211071.71
н9	508876.58	2211069.28
н10	508848.89	2211054.75
н11	508843.70	2211052.09
н12	508843.64	2211052.20
н13	508837.45	2211048.68
н14	508839.92	2211044.34
н15	508845.69	2211047.61
н16	508845.60	2211047.76
н17	508850.65	2211050.44
н18	508865.66	2211058.96
н19	508873.42	2211064.10
н1	508880.42	2211066.19

### Условные обозначения:

-  - предполагаемый участок земель, на которых планируется размещение объекта
-  - границы и номер земельного участка, сведения о которых внесены в ЕГРН
-  - границы и номер объекта капитального строительства, сведения о которых внесены в ЕГРН
-  - граница кадастрового квартала
-  - зоны с особыми условиями использования территории, сведения о которых внесены в ЕГРН
-  - обозначение запрашиваемого земельного участка
-  - характерная точка границ земель или части земельного участка

59:32:1410001 - номер кадастрового квартала



Масштаб 1:700

/ Осипова А.Д.

Заявитель:

МП

(подпись, расшифровка подписи)

(для юридических лиц

и индивидуальных предпринимателей)